

Одобрил:

инж. Марина Кечова

/име, фамилия./ подпис:

дата: г.

№ и дата на удостоверение за упражняване на
лесовъдска практика: 15128 / 06.07.2023г.

Утвърдил:

/име, фамилия./ подпис:

/попълва се само в случаите на чл. 53, ал. 4 от НСГ/

дата: г.

№ и дата на удостоверение за упражняване на
лесовъдска практика: г.**ТЕХНОЛОГИЧЕН ПЛАН №.....¹**

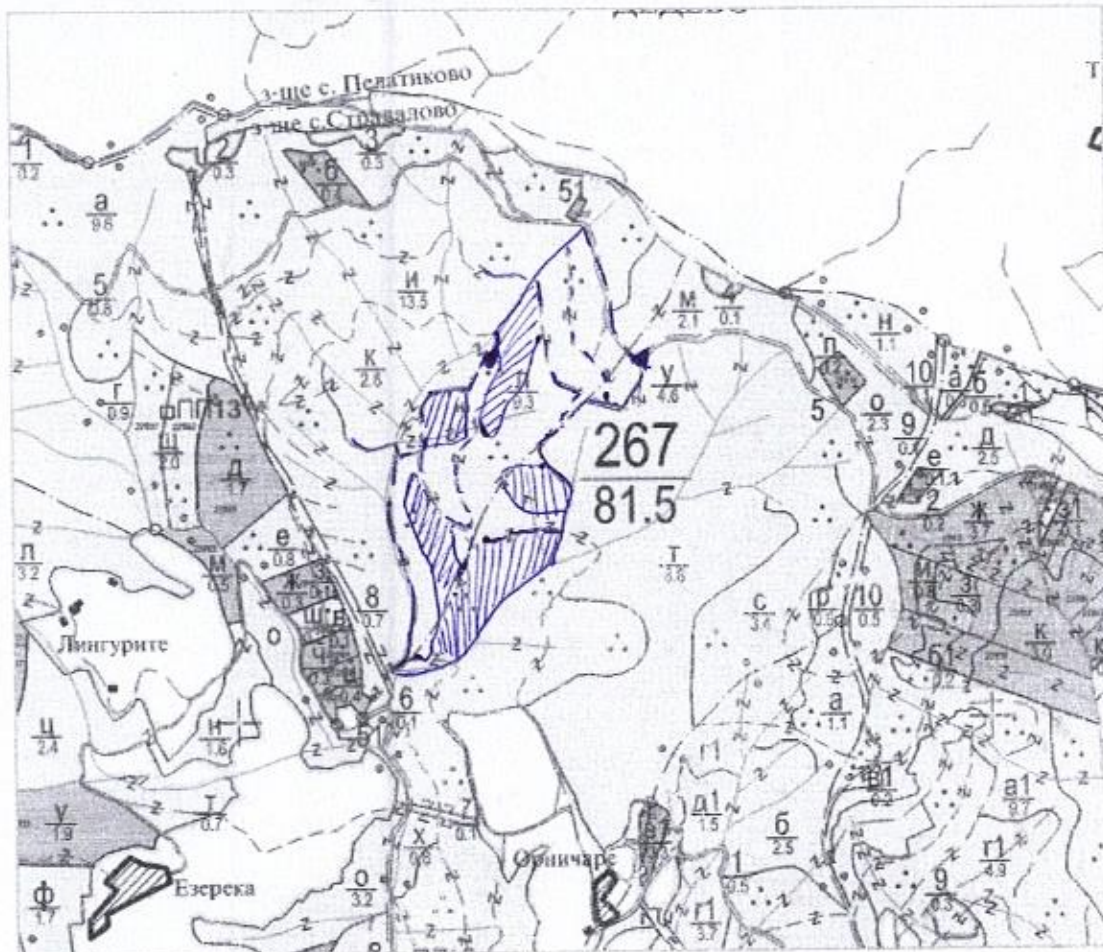
За добив на дървесина от отдел 267 подотдел "л"

ДГС ТП Невестино /попълва се само за държавни гори/

Община НЕВЕСТИНО, Землище СТРАДАЛОВО 69571

Имот с (кадастрален идентификатор/КВС) N...../попълва се само за недържавни гори/

I. Схема за добива на дървесина от насаждението

**Легенда:**

± ± ± ±	проектирани коларски вр. извозни пътища
» » » »	проектирани тракторни вр. извозни пътища
— — — —	съществуващи извозни пътища
▲ ▲ ▲	временен склад
== == ==	съществуващ автомобилен път

xxxxxxx трасе на въжена линия

~~~~~ технологична просека

==+==+== проектиран автомобилен път

граница на поземлен  
път без сег. 2-3-4-9

На схемата задължително се нанасят контури на насаждението/имота, съществуващите и проектирани временни горски пътища, технологичните просеки, просеките за въжени линии, извозни пътища, временни складове както и връзката им със съществуващата автомобилна пътна мрежа.

**II. Технологични указания и параметри на технологичната инфраструктура**

- Дървесината в насаждението да се добива при спазване на технологичната схема по т. I
- Сечта ще се извършва с (моторен трион ръчно, машини; кастренето на отсечените стъбла се извършва: в сечище, на временен склад)



3. Извозът от сечището до временните складове ще се осъществява с *СТТ*  
на (цели стъбла, дълги/къси секции, сортименти, чипс и др.; с влачене по терена, изцяло натоварени)  
*сортиментите, изцяло натоварени*
4. Проектирани нови горски автомобилни пътища съгласно Наредба 5 за строителството в горските територии без промяна на предназначението им: дължина ..... мширочина ..... м
5. Изграждане/ремонт на временни извозни горски пътища (вярното се подчертава):  
5.1 Тракторни - допустимо разстояние между тях ..... м(не по-малко от 40 м), дължина ..... м, широчина 4 м.  
5.2 Коларски - разстояние между тях ..... м(не по-малко от 40 м), дължина ..... м, широчина ..... м
6. Просеки за въжени линии: ..... бр.  
допустимо разстояние между просеките ..... м., дължина ..... м., широчина ..... м.
7. Направа на просеки: ..... бр.  
допустимо разстояние между тях ..... м., дължина ..... м., широчина ..... м.
8. Изграждане на нови временни складове (бр., площ в ха) *1 бр. 0,05 ха*
9. Мерки за опазване на оставащите на корен дървета, подраста, младияка и почвата  
*Да се направи от механични пилори осмиващите на корен дървета.*
10. Начини за почистване на сечището: *Равномерно разхвърляне на отпада.*
11. Материалите ще се извозят до временен склад .....  
когато мястото на временния склад няма данни, позволяващи точното му определяне или попада извън мащаба на схемата по т. I, се посочват географските му координати в градуси, минути и секунди.
12. Средно извозно разстояние: *700 м.*
13. Други указания: *Да се спазва наредба № 8 и ЗГ.*

Да се изнасят битовите отпадъци от сечището извън горските територии на определените за това места.

14. Всички операции по подготвителните и основните работи да се извършват съгласно изискванията на Правилника за здравословни и безопасни условия на труд в горите и правилата за противопожарна безопасност в горите.

Известно ми е, че за посочени или попълнени неверни данни в настоящия документ нося наказателна отговорност по реда на Глава девета от Наказателния кодекс,

Изготвил: *Сид* ..... Росица Гаврилова /подпис, име и фамилия/  
дата: 21.5.2026

Място на издаване: ТП ДГС Невестино

№ и дата на удостоверение за упражняване на лесовъдска практика: 4020 / 18.06.2011г.

ЗАПОЗНАТ с технологичния план: ..... /попълва се след издаването на разрешителното за сеч/  
Лицето по чл. 108, ал. 2 от ЗГ, на което е издадено разрешително за сеч № .....

..... /трите имена, подпис, дата /  
№ и дата на удостоверението за упражняване на лесовъдска практика: .....



Одобрил: .....

инж. Марина Кечова

/име, фамилия/ подпись: .....

дата: ..... Г.

№ и дата на удостоверение за упражняване на лесовъдска практика: 15128 / 06.07.2023г.

УТВЪРДИЛ: .....

/име, фамилия,/ подпись: .....

/пръпва се само в случаите на чл. 53, ал. 4 от НСГ/

дата: ..... г.

№ и дата на удостоверение за упражняване на  
лесовъдска практика: ..... г.

ТЕХНОЛОГИЧЕН ПЛАН №...1...

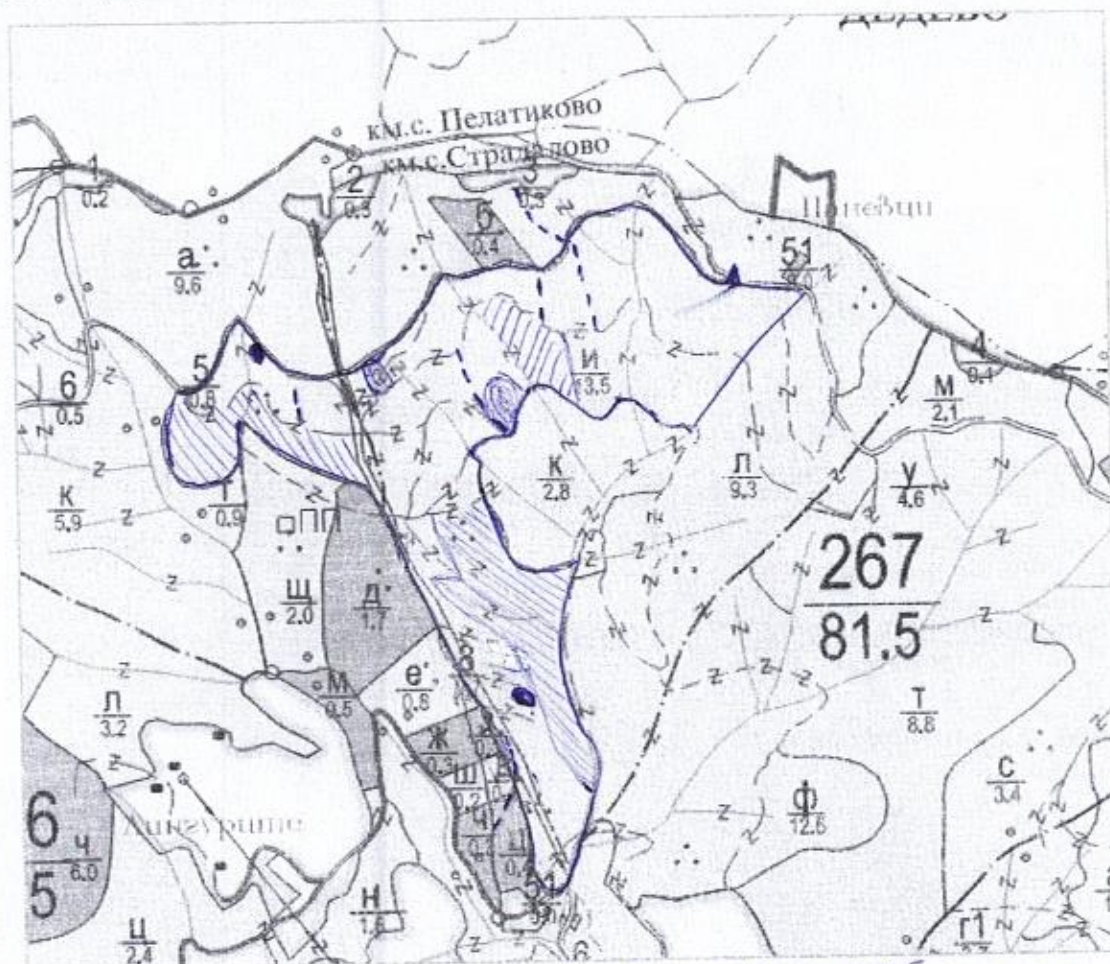
За добив на дървесина от отдел **267** подотдел "и"

ДГС ТП Невестино /попълва се само за държавни гори/

Община НЕВЕСТИНО, Землище СТРАДАЛОВО 69571







Община НЕВЕСТИНО, землище СТРАДЯНОВСКО

I. Схема за добива на дървесина от насаждението



Легенда:

|         |                                          |
|---------|------------------------------------------|
| ± ± ± ± | проектирани коларски вр. извозни пътища  |
| » » » » | проектирани тракторни вр. извозни пътища |
| — — — — | съществуващи извозни пътища              |
| ▲ ▲ ▲ ▲ | временен склад                           |
| = = = = | съществуващ автомобилен път              |

 - нерасб. част 250 - група сухи бб  
 траса на въжена линия  
 технологична просека  
 проектиран автомобилен път  
 гр. на територията  
 коразр. табла 250 ка

На схемата задължително се нанасят контурите на насаждението/имота, съществуващите и проектирани временни горски пътища, технологичните просеки, просеките за въжени линии, извозни пътища, временни складове както и връзката им със съществуващата автомобилна пътна мрежа.

## II. Технологични указания и параметри на технологичната инфраструктура

1. Дървесината в насаждението да се добива при спазване на технологичната схема по т. 1.

2. Сечта ще се извършва с (моторен трион, ръчно, машини; кастрето на отсечените стъбла се извършва: в сечище, на временен склад) моторен трион, кастренебо на отсечените стъбла ще се

на временен склад) документ, който не е предмет на  
извършване в серия 450



3. Извозът от сечището до временните складове ще се осъществява с

СТГН  
на (цели стъбла, дълги/къси секции, сортименти, чипс и др.; с влачене по терена, изцяло натоварени)

на секции, изцяло натоварени сортименти

4. Проектирани нови горски автомобилни пътища съгласно Наредба 5 за строителството в горските територии без промяна на предназначението им: дължина ..... мширочина ..... м

5. Изграждане/ремонт на временни извозни горски пътища (вярното се подчертава):

5.1 Тракторни - допустимо разстояние между тях ..... м(не по-малко от 40 м), дължина ..... м, широчина 4 м.

5.2 Коларски - разстояние между тях ..... м(не по-малко от 40 м), дължина ..... м, широчина ..... м

6. Просеки за въжени линии: ..... бр.

допустимо разстояние между просеките ..... м., дължина ..... м., широчина ..... м.

7. Направа на просеки: ..... бр.

допустимо разстояние между тях ..... м., дължина ..... м., широчина ..... м.

8. Изграждане на нови временни складове (бр., площ в ха)

1 бр. х 0,05

9. Мерки за опазване на оставащите на корен дървета, подраства, младиняка и почвата

Да се пазят оставащите на корен дървета при сеч и извоз

10. Начини за почистване на сечището: Равномерно разхвърляне на сечището

11. Материалите ще се извозят до временен склад

когато мястото на временния склад няма данни, позволяващи точното му определяне или попада извън мащаба на схемата по т. I, се посочват географските му координати в градуси, минути и секунди.

12. Средно извозно разстояние: 790 м.

13. Други указания: Да се спазва ЗГ и технолог. план

Да се изнасят битовите отпадъци от сечището извън горските територии на определените за това места.

14. Всички операции по подготвителните и основните работи да се извършват съгласно изискванията на Правилника за здравословни и безопасни условия на труд в горите и правилата за противопожарна безопасност в горите.

Известно ми е, че за посочени или попълнени неверни данни в настоящия документ нося наказателна отговорност по реда на Глава девета от Наказателния кодекс,

Изготвил: ..... Росица Гаврилова /подпис, име и фамилия/

дата: 21.5.2026

Място на издаване: ТП ДГС Невестино

№ и дата на удостоверение за упражняване на лесовъдска практика:

4020 / 13.08.2011г.

ЗАПОЗНАТ с технологичния план: ..... /попълва се след издаването на разрешителното за сеч/

Лицето по чл. 108, ал. 2 от ЗГ, на което е издадено разрешително за сеч №

..... /трите имена, подпис, дата/

№ и дата на удостоверението за упражняване на лесовъдска практика:



Одобрил: .....

инж. Марина Кечова

/име, фамилия, / подпис: .....

дата: ..... г.

№ и дата на удостоверение за упражняване на  
лесовъдска практика: 15128 / 06.07.2023г.

Утвърдил: .....

/име, фамилия, / подпис: .....

/попълва се само в случаите на чл. 53, ал. 4 от НСГ/

дата: ..... г.

№ и дата на удостоверение за упражняване на  
лесовъдска практика: ..... г.**ТЕХНОЛОГИЧЕН ПЛАН №.1...**

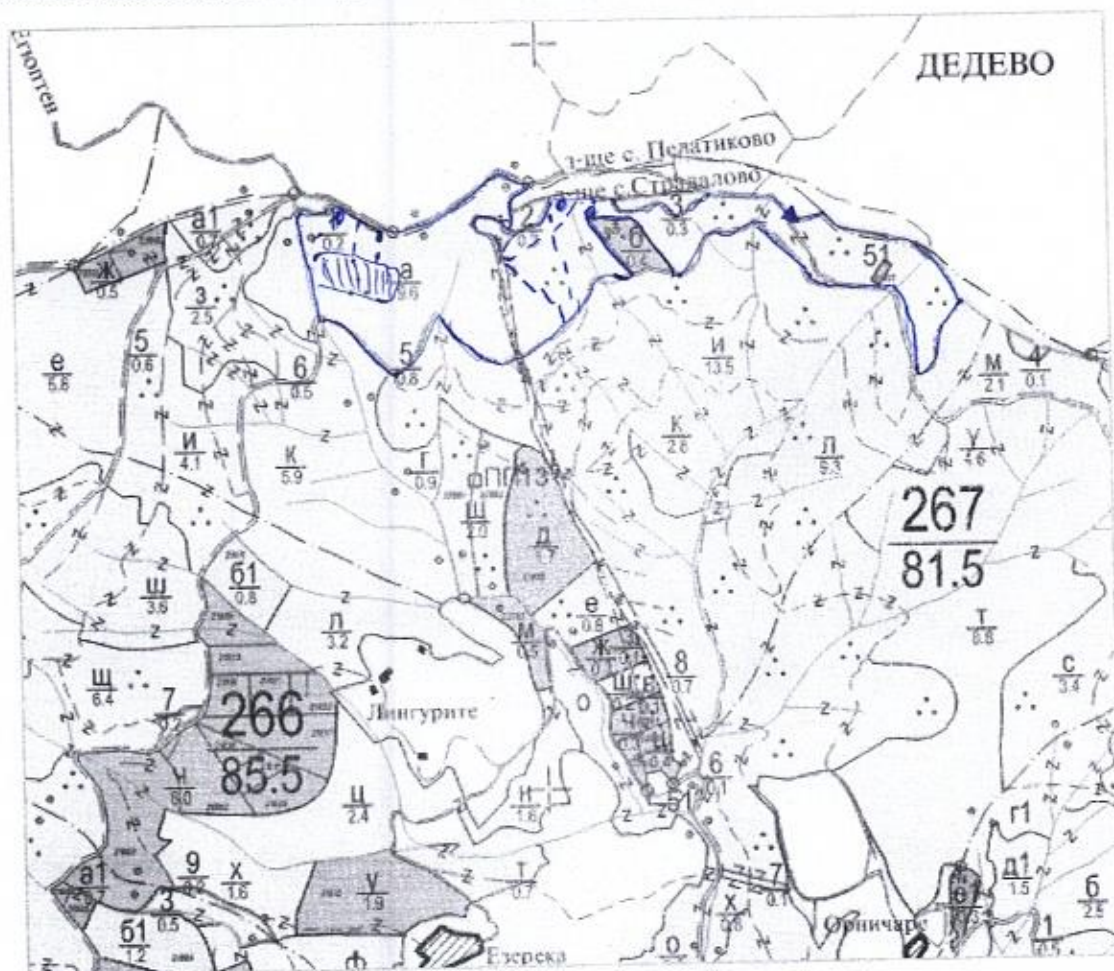
За добив на дървесина от отдел 267 подотдел "а"

ДГС ТП Невестино /попълва се само за държавни гори/

Община НЕВЕСТИНО, Землище СТРАДАЛОВО 69571

Имот с (кадастрален идентификатор/КВС) N...../попълва се само за недържавни гори/

I. Схема за добива на дървесина от насаждението

**Легенда:**

|         |                                          |
|---------|------------------------------------------|
| ± ± ± ± | проектирани коларски вр. извозни пътища  |
| » » » » | проектирани тракторни вр. извозни пътища |
| — — — — | съществуващи извозни пътища              |
| ▲ ▲ ▲   | временен склад                           |
| == ==   | съществуващ автомобилен път              |

|         |                            |
|---------|----------------------------|
| xxxxxxx | трасе на въжена линия      |
| ~~~~~   | технологична просека       |
| ==+==   | проектиран автомобилен път |
|         | недост. каб. 0.8 ха        |
| o       | офи групи                  |

На схемата задължително се нанасят контурите на насаждението/имота, съществуващите и проектирани временни горски пътища, технологичните просеки, просеките за въжени линии, извозни пътища, временни складове както и връзката им със съществуващата автомобилна пътна мрежа.

**II. Технологични указания и параметри на технологичната инфраструктура**

1. Дървесината в насаждението да се добива при спазване на технологичната схема по т. I

2. Сечта ще се извършва с (моторен трион, ръчно, машини; кастренето на отсечените стъбла се извършва: в сечище, на временен склад) моторен трион, кастренето на отсечените стъбла ще се извършва в сечището.



3. Извозът от сечището до временните складове ще се осъществява с

специализирана горска техника  
на (цели) стъбла, дълги/къси секции, сортименти, чипс и др.: с влачене по терена, изцяло натоварени)

4. Проектирани нови горски автомобилни пътища съгласно Наредба 5 за строителството в горските територии без промяна на предназначението им: дължина ..... мширочина ..... м

5. Изграждане/ремонт на временни извозни горски пътища (вярното се подчертава):

5.1 Тракторни - допустимо разстояние между тях ..... м(не по-малко от 40 м), дължина ..... м, широчина 4 м.

5.2 Коларски - разстояние между тях ..... м(не по-малко от 40 м), дължина ..... м, широчина ..... м

6. Просеки за въжени линии: ..... бр.

допустимо разстояние между просеките ..... м., дължина ..... м., широчина ..... м.

7. Направа на просеки: ..... бр.

допустимо разстояние между тях ..... м., дължина ..... м., широчина ..... м.

8. Изграждане на нови временни складове (бр., площ в ха)

б.бр. х 0,05 ха

9. Мерки за опазване на оставащите на корен дървета, подраства, младияка и почвата

да се оставят детайлно на корен дървета  
в близост до пътя

10. Начини за почистване на сечището: равен разк. по откоса

11. Материалите ще се извозят до временен склад  
когато мястото на временния склад няма данни, позволяващи точното му определяне или попада извън мащаба на схемата по т. I, се посочват географските му координати в градуси, минути и секунди.

12. Средно извозно разстояние: 580 м

13. Други указания: Да се спазва ЗГ и наредба № 8

Да се изнасят битовите отпадъци от сечището извън горските територии на определените за това места

14. Всички операции по подготвителните и основните работи да се извършват съгласно изискванията на Правилника за здравословни и безопасни условия на труд в горите и правилата за противопожарна безопасност в горите.

Известно ми е, че за посочени или попълнени неверни данни в настоящия документ нося наказателна отговорност по реда на Глава девета от Наказателния кодекс,

изготвил: ..... Росица Гаврилова /подпис, име и фамилия/

дата: 07.5.2026

Място на издаване: ТП ДГС Невестино

№ и дата на удостоверение за упражняване на лесовъдска практика:

4020 / 16.08.2011г.

ЗАПОЗНАТ с технологичния план: ..... /попълва се след издаването на позволителното за сеч/

Лицето по чл. 108, ал. 2 от ЗГ, на което е издадено позволително за сеч №

..... /трите имена, подпис, дата /

№ и дата на удостоверението за упражняване на лесовъдска практика:



Одобрил: .....

инж. Марина Кечова

/име, фамилия, / подпис: .....

дата: ..... г.

№ и дата на удостоверение за упражняване на  
лесовъдска практика: 15128 / 06.07.2023г.

Утвърдил: .....

/име, фамилия, / подпис: .....

/попълва се само в случаите на чл. 53, ал. 4 от НСГ/

дата: ..... г.

№ и дата на удостоверение за упражняване на  
лесовъдска практика: ..... г.**ТЕХНОЛОГИЧЕН ПЛАН №.1**

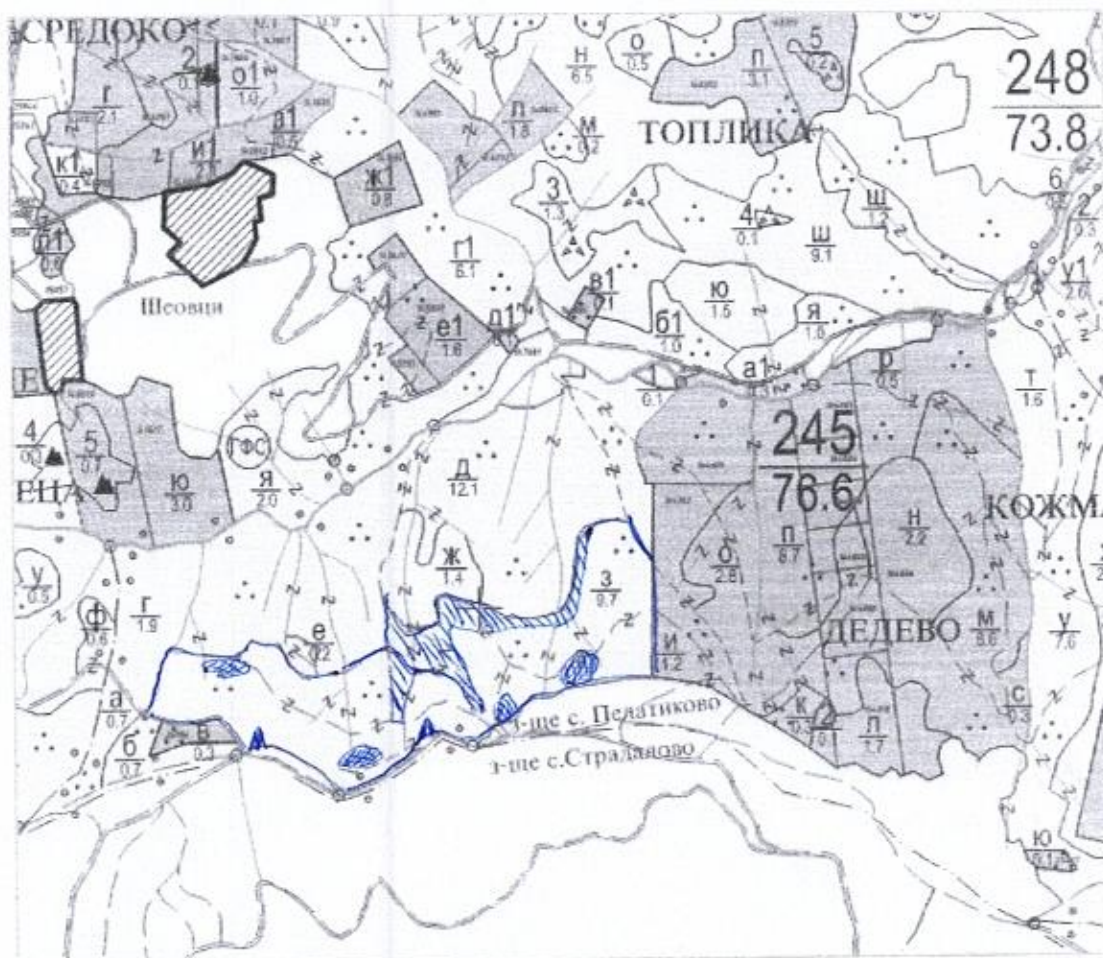
За добив на дървесина от отдел 245 подотдел "з"

ДГС ТП Невестино /попълва се само за държавни гори/

Община НЕВЕСТИНО, Землище ПЕЛАТИКОВО 55734

Имот с (кадастрален идентификатор/КВС) 1..... /попълва се само за недържавни гори/

I. Схема за добива на дървесина от насаждението

**Легенда:**

|         |                                          |
|---------|------------------------------------------|
| ± ± ± ± | проектирани коларски вр. извозни пътища  |
| » » » » | проектирани тракторни вр. извозни пътища |
| -----   | съществуващи извозни пътища              |
| ▲ ▲ ▲   | временен склад                           |
| == ==   | съществуващ автомобилен път              |

|         |                            |
|---------|----------------------------|
| xxxxxxx | трасе на въжена линия      |
| ~~~~~   | технологична просека       |
| ==+==   | проектиран автомобилен път |

недостъпна част 1.5ка  
посоки в/у които няма да се води сес

На схемата задължително се нанасят контурите на насаждението/имота, съществуващите и проектирани временни горски пътища, технологичните просеки, просеките за въжени линии, извозни пътища, временни складове както и връзката им със съществуващата автомобилна пътна мрежа.

**II. Технологични указания и параметри на технологичната инфраструктура**

1. Дървесината в насаждението да се добива при спазване на технологичната схема по т. I

2. Сечта ще се извършва с (моторен трион, ръчно, машини; кастренето на отсечените стъбла се извършва: в сечище, на временен склад) БМГР, кастрене в сечището



3. Извозът от сечището до временните складове ще се осъществява с

на (цели стъбла, дълги/къси секции, сортименти, чипс и др.; с влачене по терена, изцяло натоварени)

на сортименти изцяло натоварени

4. Проектирани нови горски автомобилни пътища съгласно Наредба 5 за строителството в горските територии без промяна на предназначението им: дължина ..... мширочина ..... м

5. Изграждане/ремонт на временни извозни горски пътища (вярното се подчертава):

5.1 Тракторни - допустимо разстояние между тях ..... м(не по-малко от 40 м), дължина ..... м, широчина 4 м.

5.2 Коларски - разстояние между тях ..... м(не по-малко от 40 м), дължина ..... м, широчина ..... м

6. Просеки за въжени линии: ..... бр.

допустимо разстояние между просеките ..... м, дължина ..... м, широчина ..... м.

7. Направа на просеки: ..... бр.

допустимо разстояние между тях ..... м, дължина ..... м, широчина ..... м.

8. Изграждане на нови временни складове (бр., площ в ха)

2 бр. на площ 0,03 ха

9. Мерки за опазване на оставащите на корен дървета, подраства, младияка и почвата

да се пазят от повреди оставащите на корен дървета

10. Начини за почистване на сечището:

отпадъци и клони равномерно разхвърляни

11. Материалите ще се извозят до временен склад

когато мястото на временния склад няма данни, позволяващи точното му определяне или попада извън мащаба на схемата по т. I, се посочват географските му координати в градуси, минути и секунди.

12. Средно извозно разстояние: 300 м.

13. Други указания: Да се отчита ЗГ и наредба № 8

Да се изнасят битовите отпадъци от сечището извън горските територии на определените за това места.

14. Всички операции по подготвителните и основните работи да се извършват съгласно изискванията на Правилника за здравословни и безопасни условия на труд в горите и правилата за противопожарна безопасност в горите.

Известно ми е, че за посочени или попълнени неверни данни в настоящия документ нося наказателна отговорност по реда на Глава девета от Наказателния кодекс,

Изготвил: ..... Росица Гаврилова /подпис, име и фамилия/

дата: 27.5.2026

Място на издаване: ТП ДГС Невестино

№ и дата на удостоверение за упражняване на лесовъдска практика:

4020 / 18.08.2011г.

ЗАПОЗНАТ с технологичния план: ..... /попълва се след издаването на разрешителното за сеч/

Лицето по чл. 108, ал. 2 от ЗГ, на което е издадено разрешително за сеч №

/трите имена, подпис, дата/

№ и дата на удостоверението за упражняване на лесовъдска практика: